






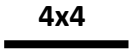

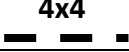






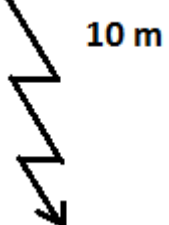
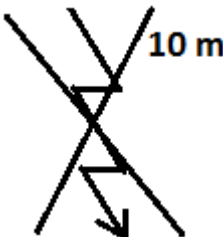


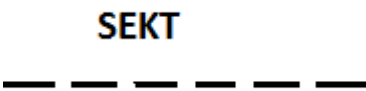









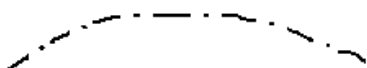

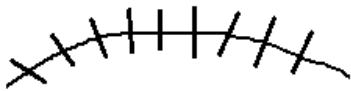


Bilaga 1 - Symboler

Insatsområde


Vattentag	
	Vattentag för markburna resurser såsom tankbil, motorspruta etc.
	Helikopter
	Flygplan
Sluttningar (pilen ska peka i nedåtgående riktning)	
	Svag lutning
	Medel lutning
	Brant lutning
Vägar	
	Väg tunga fordon
	Väg tunga terrängfordon
	Väg lätta fordon
	Väg lätta terrängfordon
	Väg blockerad
	Planerad avstängd väg
	Avstängd väg
	Enkel körriktning

Riskobjekt och skyddsobjekt	
	Naturliga förändringar som påverkar brandens utveckling, ex förändringar i vegetationen som leder till ökning eller minskning av spridningshastigheten eller brandbarriär.
	Känslig punkt med avseende på WUI (Wildland Urban Interface), dvs byggnader, infrastruktur, skyddsvärda objekt etc.
	Spänningsatt kraftledning, 10 m säkerhetsavstånd
	Spänningslös och skyddsjordad kraftledning
Övrigt	
	Helikopterlandningsplats
	Återsamlingsplats
	Sektorgräns
	Planerad avspärning
	Avspärning

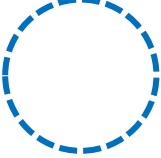
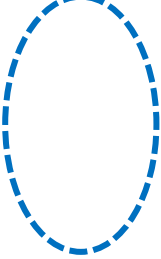




Branden












	Brandfrontens spridningsriktning
	Brandens startpunkt
	Höger flank, hög spridningshastighet
	Vänster flank, låg spridningshastighet
<p style="text-align: center;">14:15</p> 	Brandens utbredning med tidsangivelse
<p style="text-align: center;">16:15</p> 	Prognostiserad utbredning med tidsangivelse
	Aktivt eldband
	Icke-aktivt eldband
	Aktivt brandområde
	Konstaterat avbränt område

Vindriktning och vindhastighet


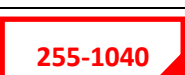



	Pilen anger vindriktningen; vindstyrkan anges i m/s; bokstaven anger varifrån det blåser (i detta fallet från väster).
---	--








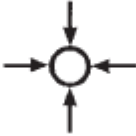
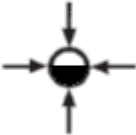
Åtgärder

	Planerad vattenbombning med helikopter
	Planerad vattenbombning med flygplan
	Pågående vattenbombning med helikopter
	Pågående vattenbombning med flygplan
	Planerad evakuering
	Pågående evakuering

	Genomförd evakuering
	Planerad skyddslinje
	Pågående skyddslinje
	Planerad direkt släckning
	Pågående direkt släckning
V 	Planerad begränsningslinje, våt metod
T 	Planerad begränsningslinje, torr metod
V 	Färdigställd begränsningslinje, våt metod
T 	Färdigställd begränsningslinje, torr metod
	Planerad tändning på linje
	Pågående tändning på linje

Resurser

	Planerad räddningstjänstresurs
	Räddningstjänstresurs på plats
	Planerad ambulansresurs
	Ambulansresurs på plats
	Planerad polisresurs

	Polisresurs på plats
	Planerad övrig resurs (organisationen anges med förkortning eller i klartext i rutan).
	Övrig resurs på plats
	Planerad flygande enhet
	Flygande enhet på plats
	Planerad ledningsplats
	Befintlig ledningsplats
	Planerad brytpunkt
	Befintlig brytpunkt